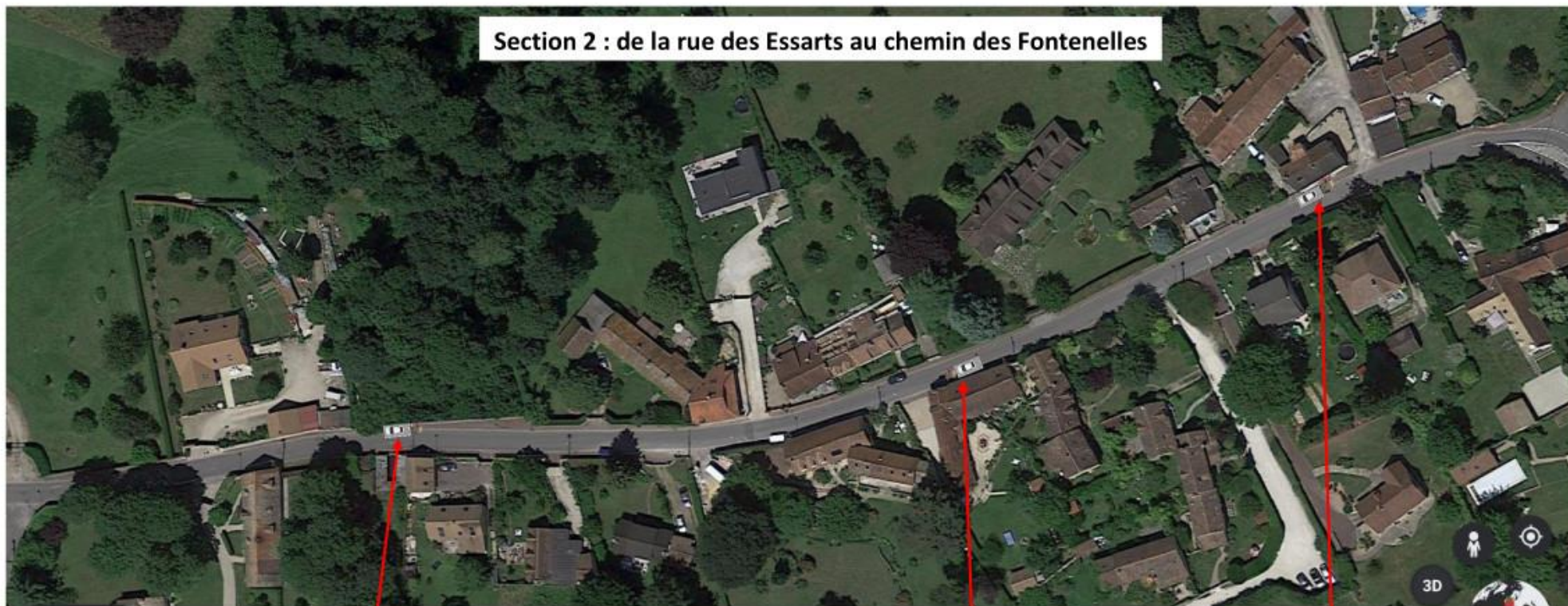



Panneau Croisement/Cédez le passage + ligne d'arrêt au sol, pour ralentir les véhicules à l'intersection de la rue des Essarts

Section 2 : de la rue des Essarts au chemin des Fontenelles

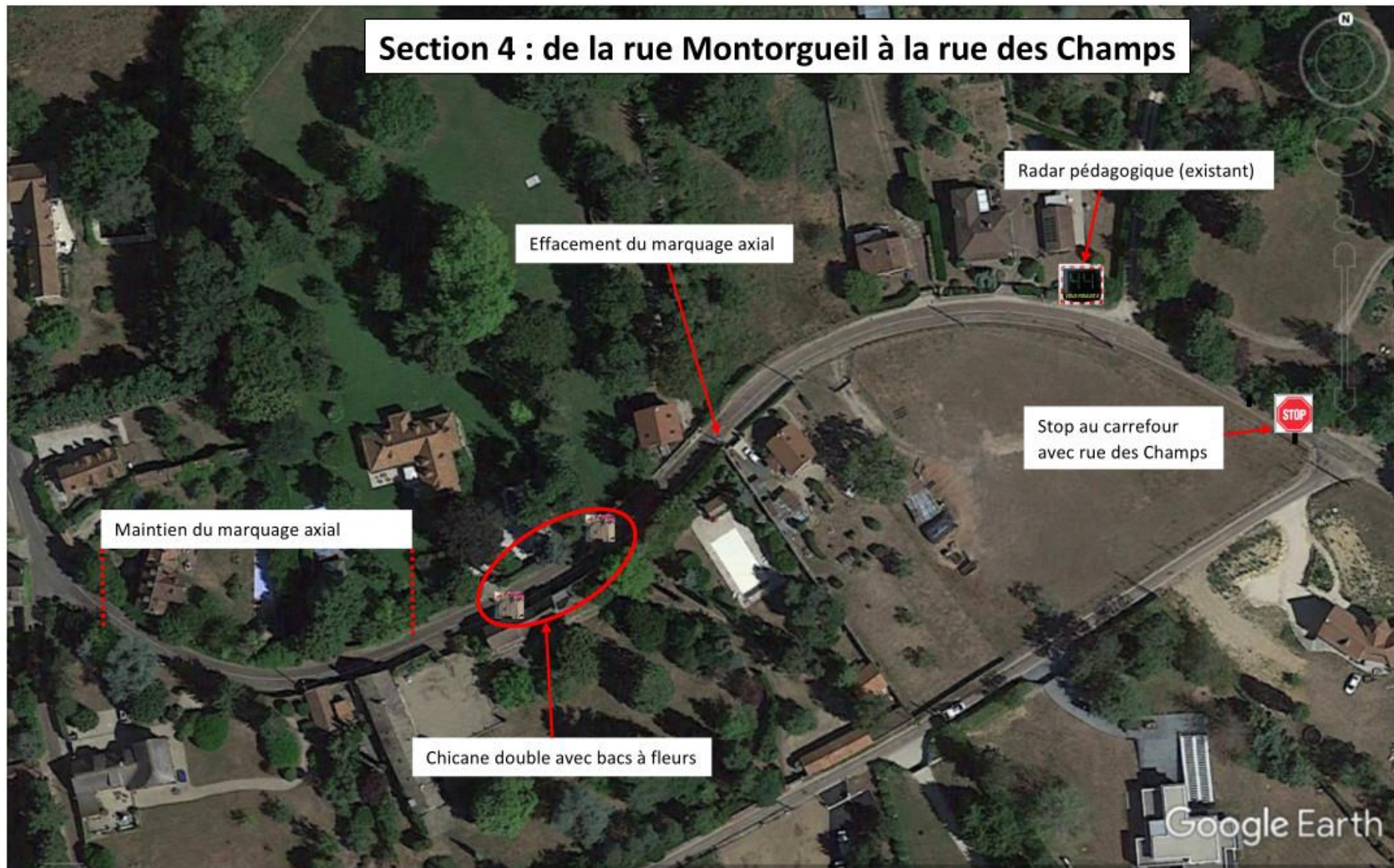


Création de 3 chicanes avec des bacs à fleurs protégeant des places de parking, pour faire ralentir les véhicules

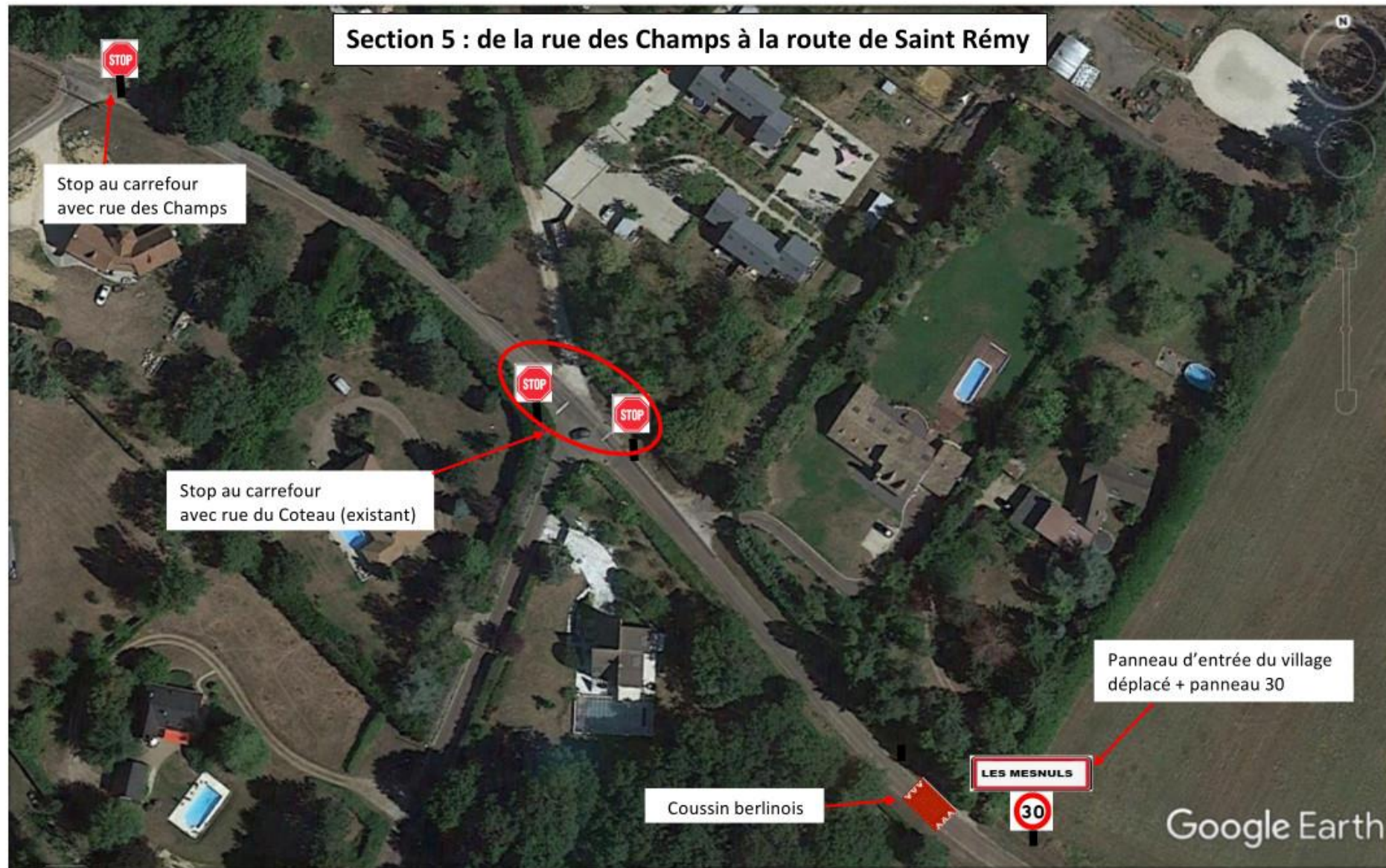


Effacement du marquage axial et création d'une chicane double pour faire ralentir les véhicules

NB : Positionner les bacs à 50 cm du trottoir. 1^{er} Bac à droite du bateau + 5m pour manœuvre. Laisser 20m entre les deux bacs



Effacement du marquage axial (sauf dans le virage vers la rue Montorgueil). Chicane avec bacs à fleurs. Nouveau Stop au carrefour rue des Champs



Déplacement du panneau Les Mesnuls vers Saint Rémy et ajout d'un panneau 30km/h pour couvrir les premières maisons.
Coussin berlinois pour ralentir les véhicules.